

Российская Федерация  
Свердловская область, г. Екатеринбург  
ООО "АС КВАДРАТ"  
Свидетельство № МРП-1081-2017-6671426655-01 от  
30.06.2017

Проект внесения изменений в проект планировки и межевания территории  
квартала в границах улиц Каржавина - Буденного - Шахтерская - Ватутина -  
Циолковского в городе Североуральске

ПРОЕКТ МЕЖЕВАНИЯ ТЕРРИТОРИИ  
МАТЕРИАЛЫ ПО ОБОСНОВАНИЮ ПРОЕКТА  
ОСНОВНАЯ ЧАСТЬ

Шифр: 07/19-ПМТ

Российская Федерация  
Свердловская область, г. Екатеринбург  
ООО "АС КВАДРАТ"  
Свидетельство № МРП-1081-2017-6671426655-01 от  
30.06.2017

Проект внесения изменений в проект планировки и межевания территории  
квартала в границах улиц Каржавина - Буденного - Шахтерская - Ватутина -  
Циолковского в городе Североуральске

ПРОЕКТ МЕЖЕВАНИЯ ТЕРРИТОРИИ  
МАТЕРИАЛЫ ПО ОБОСНОВАНИЮ ПРОЕКТА  
ОСНОВНАЯ ЧАСТЬ

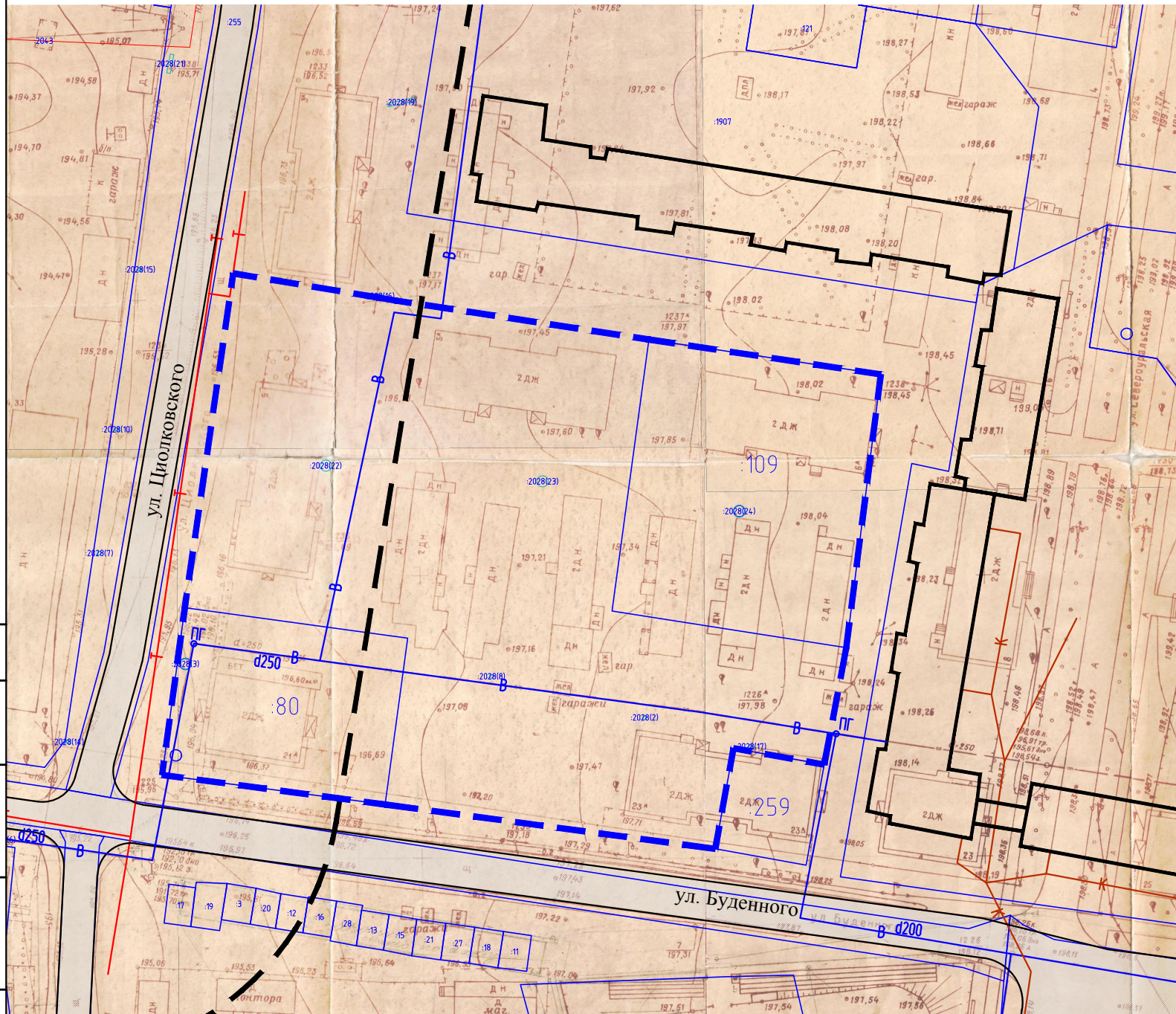
Шифр: 07/19-ПМТ

Директор ООО "АС КВАДРАТ





Усцов М. Н.

# ПЛАН ФАКТИЧЕСКОГО ИСПОЛЬЗОВАНИЯ ТЕРРИТОРИИ М 1:1 000



## УСЛОВНЫЕ ОБОЗНАЧЕНИЯ



### ГРАНИЦЫ

-  Граница проектируемой территории
-  Границы отвода земельных участков под все виды строительства и благоустройства  
Кадастровый номер участка

### ЗДАНИЯ И СООРУЖЕНИЯ

-  Жилые здания
-  Нежилые здания

### ТРАНСПОРТНАЯ ИНФРАСТРУКТУРА

-  Улично-дорожная сеть с грунтовым типом покрытия
-  Улично-дорожная сеть с капитальным типом покрытия

### ОБЪЕКТЫ ИНЖЕНЕРНОЙ ИНФРАСТРУКТУРЫ

#### МЕСТНОГО ЗНАЧЕНИЯ


#### ВОДОСНАБЖЕНИЯ

-  Водопровод хозяйственно-питьевой



#### ВОДООТВЕДЕНИЕ

-  Канализация

#### ТЕПЛОСНАБЖЕНИЕ

-  Теплотрасса

#### ЭЛЕКТРОСНАБЖЕНИЯ

-  Линии электропередач 10 кВ
-  Линии электропередачи 0,4 кВ

### ЗОНЫ С ОСОБЫМИ УСЛОВИЯМИ ИСПОЛЬЗОВАНИЯ ТЕРРИТОРИИ

-  СЗЗ промышленных и коммунальных объектов

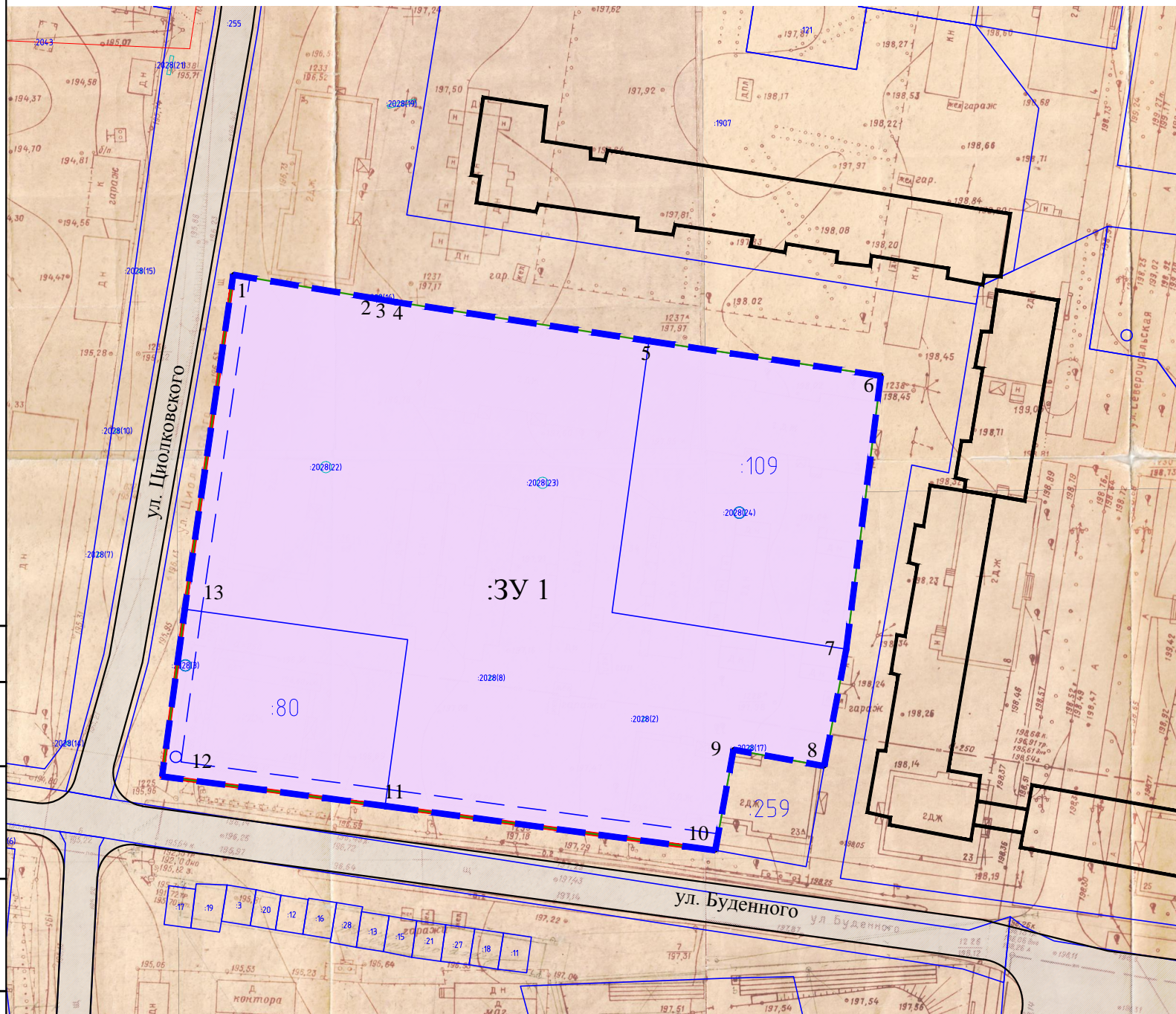
Согласовано

Взам. инв. №	
Подп. и дата	
Инв. № подл.	

						07/19-ПМТ-ОЧ			
						Проект внесения изменений в проект планировки и межевания территории квартала в границах улиц Каржавина - Буденного - Шахтерская - Вагутина - Циолковскогов городе Североуральске			
Изм.	Кол. уч.	Лист	№ док.	Подп.	Дата	Проект межевания территории Материалы по обоснованию	Стадия	Лист	Листов
							ПП	1	
Разработал	Лебенштейн					План фактического использования территории М 1:1 000	ООО "Архитектурная студия КВАДРАТ"		
Проверил	Усцов						Формат А3		



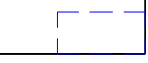
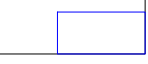

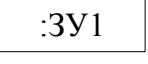
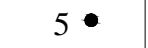
# ЧЕРТЕЖ МЕЖЕВАНИЯ ТЕРРИТОРИИ

## М 1:1 000




### УСЛОВНЫЕ ОБОЗНАЧЕНИЯ

#### ГРАНИЦЫ

-  Граница проекта межевания
-  Красные линии, утвержденные проектом планировки  
Границы элементов планировочной структуры
-  Линия отступа от красных линий в целях определения места допустимого размещения зданий, строений, сооружений
-  Границы земельных участков на кадастровом плане территории
-  Границы образуемых земельных участков
-  Условный номер проектируемого земельного участка
-  Поворотная точка проектируемого земельного участка

#### ТРАНСПОРТНАЯ ИНФРАСТРУКТУРА

-  Улично-дорожная сеть

Согласовано

Взам. инв. №

Подп. и дата

Инв. № подл.

						07/19-ПМТ-УЧ				
						Проект внесения изменений в проект планировки и межевания территории квартала в границах улиц Каржавина - Буденного - Шахтерская - Ватутина - Циолковского в городе Североуральске				
Изм.	Кол. уч.	Лист	№ док.	Подп.	Дата	Проект межевания территории Основная часть		Стадия	Лист	Листов
								ПП	1	
						Чертеж межевания территории М 1:1 000		ООО "Архитектурная студия КВАДРАТ"		
Разработал	Лебенштейн									
Проверил	Усцов									