

**Российская Федерация**  
**ОБЩЕСТВО С ОГРАНИЧЕННОЙ ОТВЕТСТВЕННОСТЬЮ**  
**"Геоструктура"**

**Выписка из реестра членов СРО №141 от 11.07.2018**

**Заказчик - Администрация Североуральского городского округа**  
**624480, Свердловская обл., г. Североуральск,**  
**ул. Чайковского, 15**

**Документация по планировке территории, предусматривающая**  
**размещение линейного объекта районного значения "Реконструкция**  
**автомобильного моста через р.Сарайная, находящегося по**  
**ул.Буденного - Ст.Разина в г.Североуральске"**

**ПРОЕКТ МЕЖЕВАНИЯ ТЕРРИТОРИИ**

**03/18-ПМ**

**Том 3**

Экз. №

**2018**

Российская Федерация  
**ОБЩЕСТВО С ОГРАНИЧЕННОЙ ОТВЕТСТВЕННОСТЬЮ**  
**"Геоструктура"**

Выписка из реестра членов СРО №141 от 11.07.2018

Заказчик - Администрация Североуральского городского округа  
624480, Свердловская обл., г. Североуральск,  
ул. Чайковского, 15

Документация по планировке территории, предусматривающая  
размещение линейного объекта районного значения "Реконструкция  
автомобильного моста через р.Сарайная, находящегося по  
ул.Буденного - Ст.Разина в г.Североуральске"

**ПРОЕКТ МЕЖЕВАНИЯ ТЕРРИТОРИИ**

03/18-ПМ

Том 3

Генеральный директор

Е.С. Дремина

Главный инженер проекта

Э.Х. Сакаева







Экз. №

2018

## СОДЕРЖАНИЕ ТОМА 3





2

Обозначение	Наименование	Примечание
03/18-ПМ-С	Содержание тома 3	2
03/18-ПМ.ТЧ	Текстовая часть	3
03/18-ПМ.ГЧ	Графическая часть	8
03/18-ПМ.ГЧ Лист 1	Чертеж межевания территории М 1:500	9

Интв.№ подл	Подпись и дата		Взам. инв. №										
						03/18-ПМ-С							
		Изм	Кол.уч	Лист	№док	Подпись	Дата	Содержание тома 3			Стадия	Лист	Листов
		Разработал	Моров				07.18				П	1	1
		Проверил	Сакаева				07.18				ООО «Геоструктура»		
		Н.контр.	Истомин				07.18						
		ГИП	Сакаева				07.18						

**ОГЛАВЛЕНИЕ**

Обозначение	Наименование	Примечание
	1. Общие сведения	2
	1.1. Введение	2
	1.2. Цель разработки проекта	2
	1.3. Используемые исходные материалы	2
	1.4. Опорно-межевая сеть на территории проектирования	2
	1.5. Рекомендации по порядку установления границ на местности	2
	1.6. Структура территории, образуемая в результате межевания	3
	1.7. Сервитуты и иные обременения	3
	1.8. Зона с особыми условиями использования	3
	2. Формирование земельных участков проектируемого линейного объекта	4
	2.1. Формирование красных линий	4
	2.2. Правовой статус объектов межевания	4
	2.3. Основные показатели по проекту межевания	4
	3. Координаты вершин границ выбираемых участков (МСК-66)	5

Взам. инв. №									
	03/18-ПМ.ТЧ								
Подпись и дата									
	Изм	Кол.уч	Лист	№док	Подпись	Дата			
Инв. № подл	Разработал	Моров			07.18	Текстовая часть	Стадия	Лист	Листов
	Проверил	Сакаева			07.18		П	1	5
	Н.контр.	Истомин			07.18	ООО «Геоструктура»			
	ГИП	Сакаева			07.18				







### 3. Координаты вершин земельного участка моста р.Сарайная (МСК-66) <sup>7</sup>

Учетная часть 66:60:0000000:4259

Обозначение характерных точек границ	Координаты, м	
	X	Y
1	760902.64	1494735.99
2	760898.54	1494755.30
3	760889.73	1494752.53
4	760890.15	1494751.94
5	760893.29	1494736.94
6	760893.35	1494734.08

Инв.№ подл	Подпись и дата	Взам. инв. №

Изм	Кол.уч	Лист	№док	Подпись	Дата

03/18-ПМ.ТЧ

Лист

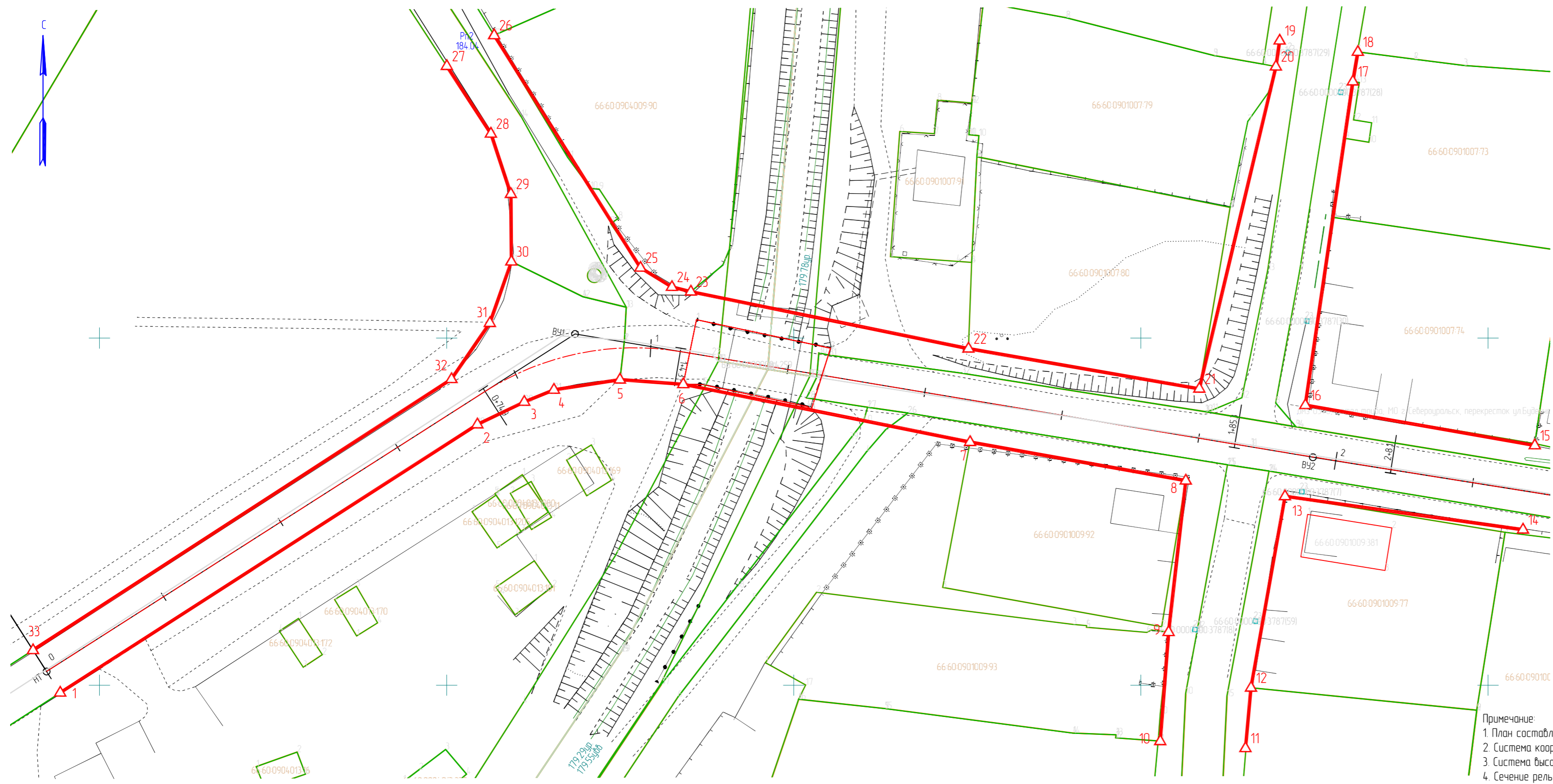
5



## Графическая часть

Инв.№ подл	Подпись и дата	Взам.инв.№						Лист
Изм	Кол.уч	Лист	№док	Подпись	Дата	03/18-ПМ.ГЧ		

N	X	Y
1	760848.92	1494644.34
2	760887.56	1494704.43
3	760890.81	1494711.19
4	760892.55	1494715.46
5	760894.02	1494724.97
6	760893.35	1494734.08
7	760885.02	1494775.39
8	760879.47	1494806.46
9	760857.65	1494803.99
10	760841.93	1494802.79
11	760840.92	1494815.07
12	760849.63	1494815.86
13	760877.21	1494820.76
14	760872.41	1494855.04
15	760884.55	1494856.74
16	760890.34	1494823.69
17	760936.96	1494830.53
18	760941.22	1494831.25
19	760942.85	1494819.99
20	760939.11	1494819.45
21	760892.70	1494808.42
22	760898.48	1494775.17
23	760906.69	1494735.18
24	760907.36	1494732.45
25	760910.13	1494727.92
26	760943.62	1494706.85
27	760939.18	1494700.03
28	760929.44	1494706.38
29	760920.75	1494709.26
30	760911.02	1494709.33
31	760921.17	1494706.23
32	760894.09	1494700.70
33	760855.04	1494640.42



Условные обозначения:  
 - Кадастровая граница земельного участка  
 66:02:0102003:1 - Кадастровый номер земельного участка  
 3 Δ - Поворотная вершина красной линии  
 - Красная линия

Примечание:  
 1. План составлен по материалам изысканий, выполненных ООО "Геоструктура" в мае 2018г.  
 2. Система координат Местная «МСК - 66»  
 3. Система высот Балтийская - 1977г.  
 4. Сечение рельефа горизонталями через 0,5м.

Согласовано
Взам.инв. №
Подпись и дата
Инв. № подл.

						03/18-ПМ.ГЧ			
						Разработка проектно-сметной документации на реконструкцию автомобильного моста через р.Сарайная, находящегося по ул.Буденного - Ст.Разина в г.Североуральске			
Изм.	Колуч.	Лист	док.	Подпись	Дата	Проект межевания территории	Стадия	Лист	Листов
Разработал	Морев			<i>[Signature]</i>	07.18		Чертёж межевания территории М 1500	П	1
Проверил	Сакаева			<i>[Signature]</i>	07.18				
Исполн.	Истамин			<i>[Signature]</i>	07.18				
						ООО "Геоструктура"			