



Общество с ограниченной ответственностью
«СТРОЙ-СП»
(ООО «СТРОЙ-СП»)

**РЕКОНСТРУКЦИЯ АВТОМОБИЛЬНОЙ ДОРОГИ ОБЩЕГО
ПОЛЬЗОВАНИЯ МЕСТНОГО ЗНАЧЕНИЯ УЛИЦЫ ЛЕНИНА ПОСЕЛКА
КАЛЬЯ ГОРОДА СЕВЕРОУРАЛЬСКА СВЕРДЛОВСКОЙ ОБЛАСТИ**

ПРОЕКТ МЕЖЕВАНИЯ ТЕРРИТОРИИ

ТОМ 2

25 - ПМТ



Общество с ограниченной ответственностью
«СТРОЙ-СП»
(ООО «СТРОЙ-СП»)

**РЕКОНСТРУКЦИЯ АВТОМОБИЛЬНОЙ ДОРОГИ ОБЩЕГО
ПОЛЬЗОВАНИЯ МЕСТНОГО ЗНАЧЕНИЯ УЛИЦЫ ЛЕНИНА ПОСЕЛКА
КАЛЬЯ ГОРОДА СЕВЕРОУРАЛЬСКА СВЕРДЛОВСКОЙ ОБЛАСТИ**

ПРОЕКТ МЕЖЕВАНИЯ ТЕРРИТОРИИ

ТОМ 2

25 - ПМТ

Генеральный директор

В. Н. Латыев

Главный инженер проекта

П. В. Терентьев



Экз. №

2018

Инв. № подл.	Подп. и дата
Инв. № дубл.	Подп. и дата
Взам. инв. №	Подп. и дата
Инв. № дубл.	Подп. и дата

СОДЕРЖАНИЕ

Обозначение	Наименование	Страница
1	Пояснительная записка	3
1.1	Введение	3
1.2	Цель разработки проекта межевания	3
1.3	Проектное решение	3
1.3.1	Исходные материалы, используемые в проекте межевания	5
1.3.2	Опорно-межевая сеть на территории проектирования	5
1.3.3	Рекомендации по порядку установления границ на местности	6
1.3.4	Структура территории	6
1.3.5	Сервитуты и иные обременения	6
1.4	Параметры проектируемых земельных участков	6
1.4.1	Ведомость координат характерных точек границы образуемого участка под строительство газопровода	8
1.4.2	Правовой статус объектов планирования	10
1.4.3	Основные технико-экономические показатели проекта межевания	10
1.5	Заключение	11
Графическое приложение 1	План М 1:500	12

Согласовано

Взам. инв.№

Подп. и дата

Инв. № подл.

25 - ПМТ С

Изм.	Кол.уч	Лист	№ док.	Подпись	Дата	Реконструкция автомобильной дороги общего пользования местного значения улицы Ленина поселка Каляя города Североуральска Свердловской области	Стадия	Лист	Листов
Разработал		Пинигин			05.18				
Проверил		Терентьев			05.18			1	
ГИП		Терентьев			05.18				

Содержание



ПОЯСНИТЕЛЬНАЯ ЗАПИСКА

1.1 Введение

Проект межевания территории на объекте: «Реконструкция автомобильной дороги общего пользования местного значения улицы Ленина поселка Калья города Североуральска Свердловской области» был выполнен на основании:

1. Проекта планировки территории №25 – ППТ;
2. Градостроительного кодекса Российской Федерации (с изменениями на 20.07.2012 г) от 29.12.2004 №190-ФЗ);

3. Правил землепользования и застройки Североуральского городского округа.

Картографический материал выполнен: Система координат местная (МСК-66), система высот – Балтийская-77.

Инженерно-геодезические изыскания выполнены ООО «СТРОЙ-СП».

Основные решения по формированию земельных участков приняты на основе разработанного проекта планировки, в соответствии с земельным и градостроительным законодательством.

1.2 Цель разработки проекта межевания

Установление правового регулирования земельных участков.

Установление границ застроенных земельных участков и границ незастроенных земельных участков.

Повышение эффективности использования территории населенного пункта.

Формирование земельных участков, как объектов государственного учёта объектов недвижимости и государственной регистрации прав на них.

Задачами подготовки проекта является анализ фактического землепользования и разработка проектных решений по координированию вновь формируемых земельных участков проектируемых объектов.

Задачами подготовки проекта является анализ фактического землепользования и разработка решений по образованию земельных участков под строительство линейного объекта.

1.3 Проектное решение

На основании ст. 43 Градостроительного кодекса РФ подготовка проектов межевания территории разрабатывается в целях определения местоположения границ, образуемых и изменяемых земельных участков.

Проект межевания выполнен в соответствии и на базе разработанного проекта планировки территории с проектом межевания в его составе в границах ул. Ленина – «Реконструкция автомобильной дороги общего пользования местного значения улицы Ленина поселка Калья города Североуральска Свердловской области», предусматривающий размещение линейного объекта.

Проектом межевания определяются площадь и границы образуемых и изменяемых земельных участков.

Проектом предлагается:

1. Выполнить кадастровые работы по учёту изменений фактических границ земельных участков, сформированных ранее под автомобильную дорогу (ул. Ленина), с кадастровыми номерами 66:60:0501009:150, 66:60:0501008:237, 66:60:0000000:238.

2. Образовать 8 публичных сервитутов на земельные участки, находящиеся в муниципальной собственности (перечень земельных участков представлен в табл. 1.4.1).

3. Необходимо провести кадастровые работы с использованием спутникового геодезического оборудования по определению фактических границ смежных земельных участков на

					25 – ПМТ	Лист
Изм.	Лист	№ докум.	Подпись	Дата		

местности, находящихся в частной и муниципальной собственности, границы которых не установлены в соответствии с земельным законодательством Российской Федерации. Перечень вышеуказанных объектов представлен в таблице 1.3.1.

Таблица №1.3.1 Перечень земельных участков, границы которых не установлены в соответствии с земельным законодательством РФ.

Кадастровый номер земельного участка	Вид права
66:60:0000000:13	Постоянное (бессрочное) пользование
66:60:0501009:55	Сведения в ЕГРН отсутствуют
66:60:0501009:54	Собственность
66:60:0501008:3	Собственность
66:60:0501008:103	Сведения в ЕГРН отсутствуют
66:60:0501008:102	Сведения в ЕГРН отсутствуют
66:60:0501008:45	Собственность
66:60:0501008:100	Собственность
66:60:0501008:99	Собственность
66:60:0501008:4	Собственность
66:60:0501008:22	Постоянное (бессрочное) пользование
66:60:0501008:98	Сведения в ЕГРН отсутствуют
66:60:0501008:8	Собственность
66:60:0501008:24	Сведения в ЕГРН отсутствуют
66:60:0501008:97	Общая долевая собственность
66:60:0501008:96	Сведения в ЕГРН отсутствуют
66:60:0501008:6	Собственность
66:60:0501008:23	Сведения в ЕГРН отсутствуют
66:60:0501008:17	Собственность
66:60:0501008:26	Собственность
66:60:0501008:95	Сведения в ЕГРН отсутствуют
66:60:0501008:91	Сведения в ЕГРН отсутствуют
66:60:0501006:91	Сведения в ЕГРН отсутствуют
66:60:0501006:90	Сведения в ЕГРН отсутствуют
66:60:0501006:97	Сведения в ЕГРН отсутствуют
66:60:0501007:180	Сведения в ЕГРН отсутствуют
66:60:0501007:179	Сведения в ЕГРН отсутствуют
66:60:0501006:87	Сведения в ЕГРН отсутствуют
66:60:0501006:88	Сведения в ЕГРН отсутствуют
66:60:0501006:89	Сведения в ЕГРН отсутствуют
66:60:0501007:182	Аренда
66:60:0501007:186	Сведения в ЕГРН отсутствуют
66:60:0501007:185	Сведения в ЕГРН отсутствуют
66:60:0501006:1	Постоянное (бессрочное) пользование
66:60:0501007:147	Сведения в ЕГРН отсутствуют
66:60:0501005:140	Сведения в ЕГРН отсутствуют
66:60:0501006:82	Сведения в ЕГРН отсутствуют
66:60:0501006:83	Сведения в ЕГРН отсутствуют
66:60:0501006:85	Сведения в ЕГРН отсутствуют
66:60:0501006:86	Сведения в ЕГРН отсутствуют
66:60:0501005:134	Сведения в ЕГРН отсутствуют
66:60:0501005:135	Сведения в ЕГРН отсутствуют
66:60:0501005:136	Сведения в ЕГРН отсутствуют
66:60:0501005:63	Сведения в ЕГРН отсутствуют
66:60:0501009:19	Сведения в ЕГРН отсутствуют
66:60:0501003:32	Сведения в ЕГРН отсутствуют

1.3.3 Рекомендации по порядку установления границ на местности

Установление границ земельных участков на местности следует выполнять в соответствии с требованиями федерального законодательства, а также инструкции по проведению межевания.

Вынос межевых знаков на местность необходимо выполнить в комплекс землеустроительных работ с обеспечением мер по уведомлению заинтересованных лиц и согласованию с ними границ. Установление границ земельных участков на местности должно быть выполнено в комплексе работ по одновременному выносу красных линий.

1.3.4 Структура территории

Данным проектом предусматривается установление границ участка автомобильной дороги общего пользования «Реконструкция автомобильной дороги общего пользования местного значения улицы Ленина поселка Калья города Североуральска Свердловской области».

В административном отношении участок работ находится в Североуральском городском округе, поселок Калья Свердловской области.

Участок расположен на землях категорий: земли поселений (земли населённых пунктов). Проектируемые земельные участки, подлежат формированию и постановке на кадастровый учёт. Разрешённое использование – транспорт (код 7.0).

1.3.5 Сервитуты и иные обременения

На проектируемом участке расположены:

1. Наличие существующей дороги;
2. Существующие линии электропередач АО РСК Североуральский РЭС;
3. Существующие сети водопровода, канализации и теплосети МУП «Комэнергоресурс»;
4. Существующие сети ПАО «Ростелеком»;
5. Существующие газопроводы АО «ГАЗЭС» Северный округ;
6. Существующие сети АО «Севералбокситруда» (РУСАЛ СУБР);
6. Существующая застройка.

1.4 Параметры проектируемых земельных участков:

Сведения о землепользователях, интересы которых могут быть затронуты при реконструкции автомобильной дороги, представлены в таблице №1.

Таблица №1.4.1 Перечень объектов, чьи интересы могут быть затронуты при реконструкции автомобильной дороги.

Номер/адресный ориентир ЗУ/квартала по данным ЕГРН из площади которого образуются ЗУ и части	Вид права/собственник по данным ЕГРН	Категория/разрешённое использование ЗУ по данным ЕГРН	Общая площадь ЗУ/Площадь образуемого ЗУ или части, м ²	Код классификатора видов разрешённого использования, образуемого ЗУ или части
66:60:0501001	Неразграниченная государственная собственность	земли населённых пунктов	6174140.10/1054.47	Транспорт код 7.0
66:60:0501003	Неразграниченная государственная собственность	земли населённых пунктов	278060.99/5950.81	Транспорт код 7.0
66:60:0501005	Неразграниченная государственная собственность	земли населённых пунктов	310879.34/6772.75	Транспорт код 7.0
66:60:0501006	Неразграниченная государственная собственность	земли населённых пунктов	279953.45/9818.89	Транспорт код 7.0

					25 – ПМТ	Лист
Изм.	Лист	№ докум.	Подпись	Дата		

66:60:0501007	Неразграниченная государственная собственность	земли населённых пунктов	317524.48/7507.60	Транспорт код 7.0
66:60:0501008	Неразграниченная государственная собственность	земли населённых пунктов	277584.53/5527.16	Транспорт код 7.0
66:60:0501009	Неразграниченная государственная собственность	земли населённых пунктов	535755.50/17870.99	Транспорт код 7.0
Россия, Свердловская область, г. Североуральск, п. Каляя, ул. Ленина 66:60:0501009:150	Собственность/Муниципальное Образование «Североуральский городской округ»	земли населённых пунктов/ для размещения автомобильных дорог и их конструктивных элементов	2678.00/2678.00	Транспорт код 7.0
Россия, Свердловская область, г. Североуральск, п. Каляя, ул. Ленина 66:60:0501008:237	Собственность/Муниципальное Образование «Североуральский городской округ»	земли населённых пунктов/ под объект транспортной инфраструктуры (автомобильная дорога общего пользования)	1559.00/1559.00	Транспорт код 7.0
Россия, Свердловская область, г. Североуральск, п. Каляя, ул. Ленина 66:60:0000000:238	Собственность/Муниципальное Образование «Североуральский городской округ»	земли населённых пунктов/ под объект транспортной инфраструктуры (автомобильная дорога общего пользования)	10845.00/10845.00	Транспорт код 7.0
Свердловская обл, Североуральский городской округ, п. Каляя, ул. Олега Кошевого 66:60:0000000:243	Собственность/Муниципальное Образование «Североуральский городской округ»	земли населённых пунктов/ под объект транспортной инфраструктуры (автомобильная дорога общего пользования)	5165.00/135.83	Транспорт код 7.0
Свердловская обл, Североуральский городской округ, п. Каляя, ул. Зои Космодемьянской 66:60:0000000:248	Собственность/Муниципальное Образование «Североуральский городской округ»	земли населённых пунктов/ под объект транспортной инфраструктуры (автомобильная дорога общего пользования)	6144.00/152.31	Транспорт код 7.0
Свердловская обл, Североуральский городской округ, п. Каляя, пер. Больничный 66:60:0501006:348	Собственность/Муниципальное Образование «Североуральский городской округ»	земли населённых пунктов/ под объект транспортной инфраструктуры (автомобильная дорога общего пользования)	1051.00/40.20	Транспорт код 7.0
Свердловская обл, Североуральский городской округ, п. Каляя, пер. Больничный 66:60:0501007:220	Собственность/Муниципальное Образование «Североуральский городской округ»	земли населённых пунктов/ под объект транспортной инфраструктуры (автомобильная дорога общего пользования)	1074.00/58.34	Транспорт код 7.0
Свердловская обл, Североуральский городской округ, п. Каляя, по улице Клубная 66:60:0501006:349	Собственность/Муниципальное Образование «Североуральский городской округ»	земли населённых пунктов/ под объект транспортной инфраструктуры (автомобильная дорога общего пользования)	654.00/19.00	Транспорт код 7.0
Свердловская обл, Североуральский городской округ, п. Каляя, по улице Клубная 66:60:0501007:223	Собственность/Муниципальное Образование «Североуральский городской округ»	земли населённых пунктов/ под объект транспортной инфраструктуры (автомобильная дорога общего пользования)	725.00/64.86	Транспорт код 7.0
Свердловская обл, Североуральский городской округ, поселок Каляя по улице Клубная 66:60:0000000:244	Собственность/Муниципальное Образование «Североуральский городской округ»	земли населённых пунктов/ под объект транспортной инфраструктуры (автомобильная дорога общего пользования)	2983.00/102.71	Транспорт код 7.0
Свердловская обл, Североуральский городской округ, поселок Каляя по улице Первомайская 66:60:0501005:198	Собственность/Муниципальное Образование «Североуральский городской округ»	земли населённых пунктов/ под объект транспортной инфраструктуры (автомобильная дорога общего пользования)	2491.00/60.29	Транспорт код 7.0

Изм.	Лист	№ докум.	Подпись	Дата

1.4.1 Ведомость координат характерных точек границы образуемого участка под реконструкцию автомобильной дороги

Таблица №1.4.1.1 Ведомость координат характерных точек.

N	X, м	Y, м	N	X, м	Y, м
<i>Участок 66:60:0501009:150</i>					
1	353931.05	1357358.93	21	353556.58	1357038.96
2	353926.33	1357361.76	22	353551.53	1357045.21
3	353905.58	1357375.52	23	353544.15	1357039.17
4	353903.82	1357376.22	24	353548.31	1357033.39
5	353898.00	1357366.31	25	353443.99	1356958.93
6	353897.31	1357363.35	26	353439.43	1356964.21
7	353889.94	1357349.53	27	353432.70	1356959.92
8	353872.28	1357322.39	28	353436.74	1356954.33
9	353857.27	1357303.30	29	353331.07	1356878.89
10	353840.03	1357284.48	30	353328.95	1356881.75
11	353806.36	1357248.86	31	353326.55	1356883.61
12	353760.12	1357202.41	32	353334.43	1356872.50
13	353759.49	1357203.01	33	353329.30	1356868.84
14	353755.67	1357199.51	34	353321.36	1356880.12
15	353756.49	1357198.70	35	353320.29	1356879.40
16	353710.13	1357158.62	36	353324.85	1356873.22
17	353655.17	1357111.86	37	353186.32	1356773.59
18	353650.67	1357116.95	38	353181.32	1356780.53
19	353643.56	1357111.94	39	353172.95	1356774.95
20	353647.97	1357105.67	40	353177.98	1356767.82
<i>Участок 66:60:0501008:237</i>					
41	769354.83	1496375.37	49	769602.75	1496456.78
42	769357.28	1496375.92	50	769598.87	1496455.90
43	769357.20	1496376.27	51	769599.17	1496454.58
44	769604.00	1496433.04	52	769352.75	1496396.09
45	769604.38	1496431.38	53	769352.32	1496397.99
46	769608.26	1496432.23	54	769349.84	1496397.43
47	769606.70	1496439.39	55	769351.89	1496388.28
48	769605.39	1496445.24	56	769353.21	1496382.43
<i>Участок 66:60:0000000:238</i>					
57	769614.22	1496433.06	67	770079.20	1496531.38
58	769620.96	1496434.53	68	770084.84	1496533.58
59	769865.11	1496490.21	69	770083.29	1496531.91
60	769863.60	1496496.54	70	770083.57	1496530.60
61	769869.45	1496497.88	71	770087.87	1496533.42
62	769871.05	1496491.18	72	770112.64	1496539.30
63	769875.69	1496492.33	73	770111.75	1496542.90
64	770069.35	1496537.13	74	770148.04	1496554.10
65	770072.54	1496523.24	75	770149.43	1496549.23
66	770080.53	1496525.07	76	770172.82	1496556.04

Изм.	Лист	№ докум.	Подпись	Дата
------	------	----------	---------	------

25 - ПМТ

Лист

48	769605.39	1496445.24	146	769612.76	1496439.73
49	769602.75	1496456.78	57	769614.22	1496433.06
<i>Публичный сервитут : 66:60:0501006:348/чзу</i>					
59	769865.11	1496490.21	61	769869.45	1496497.88
60	769863.60	1496496.54	62	769871.05	1496491.18
<i>Публичный сервитут : 66:60:0501007:220/чзу</i>					
137	769865.55	1496515.14	139	769861.80	1496504.33
138	769867.65	1496505.68	140	769859.69	1496513.84
<i>Публичный сервитут : 66:60:0501006:349/чзу</i>					
66	770080.53	1496525.07	69	770083.29	1496531.91
67	770079.20	1496531.38	70	770083.57	1496530.60
68	770084.84	1496533.58			
<i>Публичный сервитут : 66:60:0501007:223/чзу</i>					
128	770064.02	1496579.30	131	770071.71	1496564.85
129	770067.56	1496576.15	132	770064.67	1496573.37
130	770074.79	1496567.39	133	770060.70	1496576.90
<i>Публичный сервитут : 66:60:0000000:244/чзу</i>					
119	770123.08	1496594.52	122	770121.00	1496576.49
120	770126.86	1496577.82	123	770117.23	1496593.14
121	770123.93	1496577.16			
<i>Публичный сервитут : 66:60:0501005:198/чзу</i>					
111	770173.15	1496596.97	113	770162.83	1496585.19
112	770166.43	1496583.45	114	770169.51	1496598.65

1.4.2 Правовой статус объектов планирования

На период подготовки проекта межевания территории в населенном пункте, проектируемый объект находится на застроенной территории, в пределах красных линий застройки, имеются действующие линейные объекты инженерных сетей.

По границам проектируемой территории существуют объекты недвижимости, оформленные в установленном законом порядке. Объекты самовольного размещения отсутствуют.

1.4.3 Основные технико-экономические показатели проекта межевания

Таблица №1.4.3.1 Основные показатели по проекту межевания территории

Наименование	Ед.изм	Состояние на 2018 год	Расчетный срок
Протяжённость линейного объекта	м	2558	2558
Площадь образуемого земельного участка в постоянный отвод под эксплуатацию объекта, в т.ч.:	кв.м	15082	54502.67
66:60:0501009:150	кв.м	2678	18444.22
66:60:0501008:237	кв.м	1559	5527.16
66:60:0000000:238	кв.м	10845	30531.29
Площадь границ устанавливаемого публичного сервитута	кв.м	-	633.55
Общая площадь необходимая для строительства объекта	кв.м	55136.22	55136.22

					25 - ПМТ	Лист
Изм.	Лист	№ докум.	Подпись	Дата		

1.5 Заключение

В результате выполнения проекта межевания на объект «Реконструкция автомобильной дороги общего пользования местного значения улицы Ленина поселка Калья города Североуральска Свердловской области» сформирована граница землеотвода под автомобильную дорогу общего пользования площадью 55 136.22 м², образовано восемь контуров публичного сервитута общей площадью 633.55 м².

Проектируемый объект «Реконструкция автомобильной дороги общего пользования местного значения улицы Ленина поселка Калья города Североуральска Свердловской области» расположен в границах сформированного земельного участка и не пересекает земельные участки, границы которых не установлены в соответствии с земельным законодательством. Полный перечень объектов, границы которых не оформлены в установленном законом порядке приведён в таблице №1.3.1 (лист 4-5).

Настоящий проект обеспечивает равные права правообладателей земельных участков в соответствии с действующим законодательством.

Сформированные границы земельного участка позволяют обеспечить необходимые требования по содержанию и обслуживанию объектов жилой застройки в условиях сложившейся планировочной системы территории проектирования.

Сведения о существующих, вновь образуемых и изменяемых земельных участках и их частях, охранных зонах отражены в графическом приложении 1.

					25 - ПМТ	Лист
Изм.	Лист	№ докум.	Подпись	Дата		

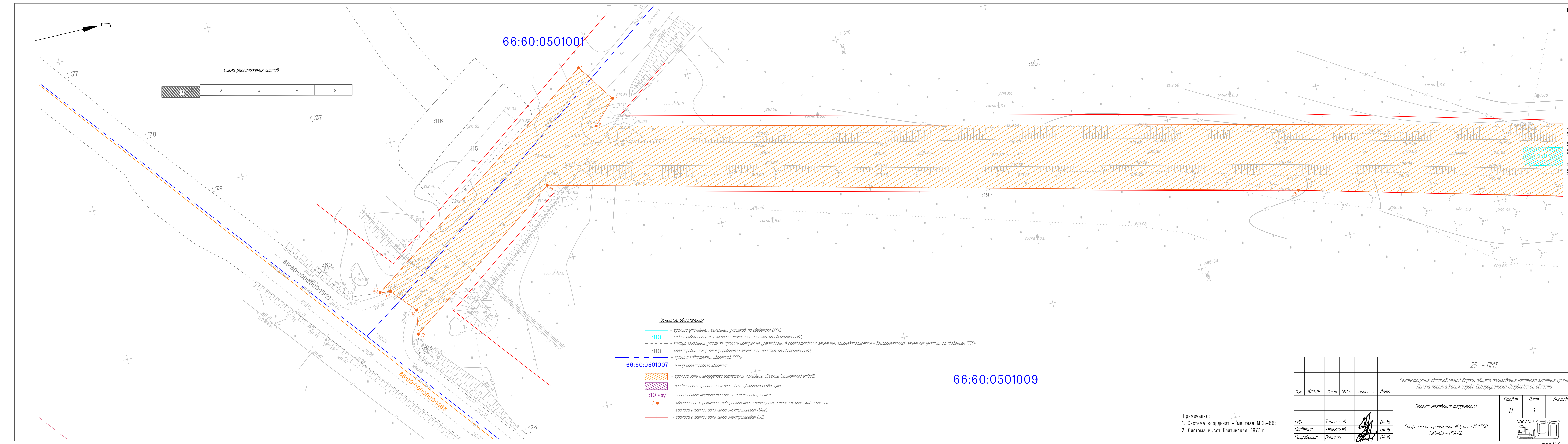


Схема расположения листов




66:60:0501001

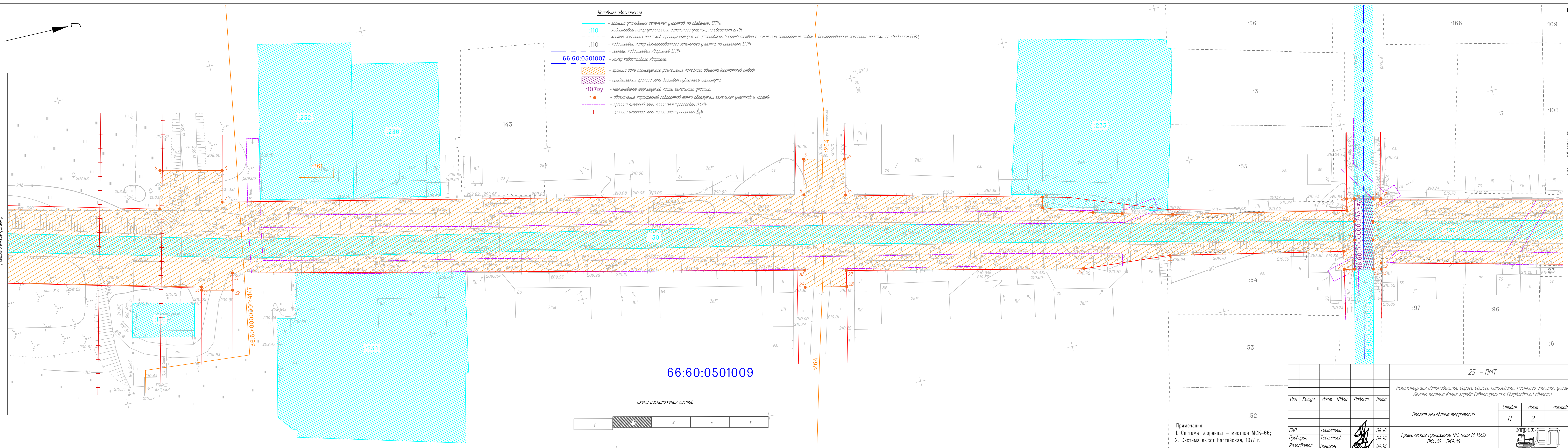
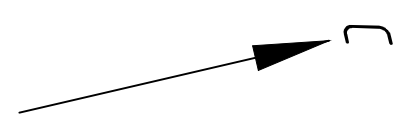
66:60:0501009

Условные обозначения:

- :110 — граница уточненных земельных участков, по сведениям ЕГРН;
- - - :110 — кадастровый номер уточненного земельного участка, по сведениям ЕГРН;
- - - :110 — контур земельных участков, границы которых не установлены в соответствии с земельным законодательством — декларированные земельные участки, по сведениям ЕГРН;
- - - :110 — кадастровый номер декларированного земельного участка, по сведениям ЕГРН;
- - - :110 — граница кадастровых кварталов ЕГРН;
- - - :110 — номер кадастрового квартала;
- граница зоны планируемого размещения линейного объекта (постоянный автоб);
- предлагаемая граница зоны действия публичного сервитута;
- :10 Чау — наименование формируемой части земельного участка;
- — обозначение характерной поворотной точки образуемых земельных участков и частей;
- - - — граница охранной зоны линии электропередач 0,4кВ;
- + — граница охранной зоны линии электропередач 6кВ

Примечания:
 1. Система координат — местная МСК-66;
 2. Система высот Балтийская, 1977 г.

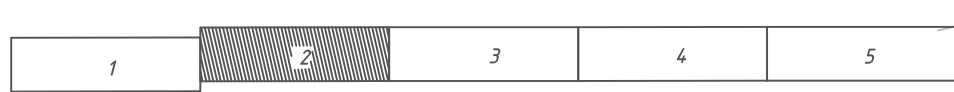
25 — ПМТ					
Реконструкция автомобильной дороги общего пользования местного значения улицы Ленина поселка Каляя города Североуральска Свердловской области					
Изм	Кол.уч.	Лист	№док	Подпись	Дата
Проект межевания территории					
		Стадия	Лист	Листов	
		П	1		
ГИП	Терентьев				04.18
Проверил	Терентьев				04.18
Разработал	Пилигин				04.18
Графическое приложение №1, план М 1500 ГКО-00 — ПК4+16					
					
Формат А4x5					



- Условные обозначения:**
- граница уточнённых земельных участков, по сведениям ЕГРН;
 - :110 — кадастровый номер уточнённого земельного участка, по сведениям ЕГРН;
 - контур земельных участков, границы которых не установлены в соответствии с земельным законодательством — декларированные земельные участки, по сведениям ЕГРН;
 - :110 — кадастровый номер декларированного земельного участка, по сведениям ЕГРН;
 - 66:60:0501007 — граница кадастровых кварталов ЕГРН;
 - 66:60:0501009 — номер кадастрового квартала;
 - ▨ — граница зоны планируемого размещения линейного объекта (постоянный отвод);
 - ▨ — предлагаемая граница зоны действия публичного сервитута;
 - - - :10 ЧзУ — наименование формируемой части земельного участка;
 - — обозначение характерной поворотной точки образуемых земельных участков и частей;
 - граница охранной зоны линии электропередачи 0,4кВ;
 - граница охранной зоны линии электропередачи 6кВ.

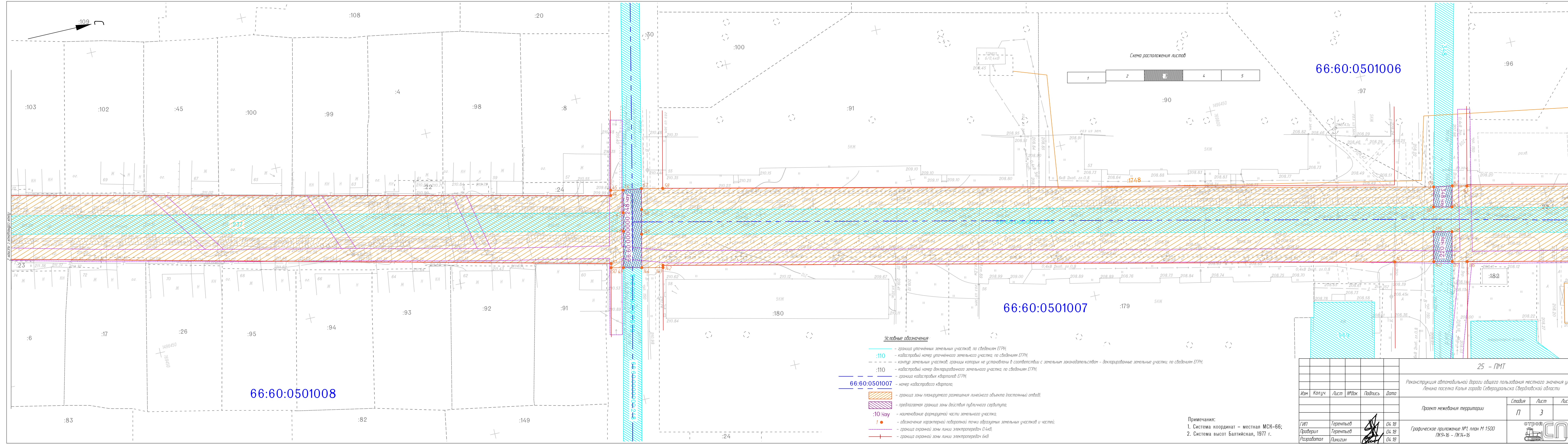
66:60:0501009

Схема расположения листов



- Примечания:**
1. Система координат — местная МСК-66;
 2. Система высот Балтийская, 1977 г.

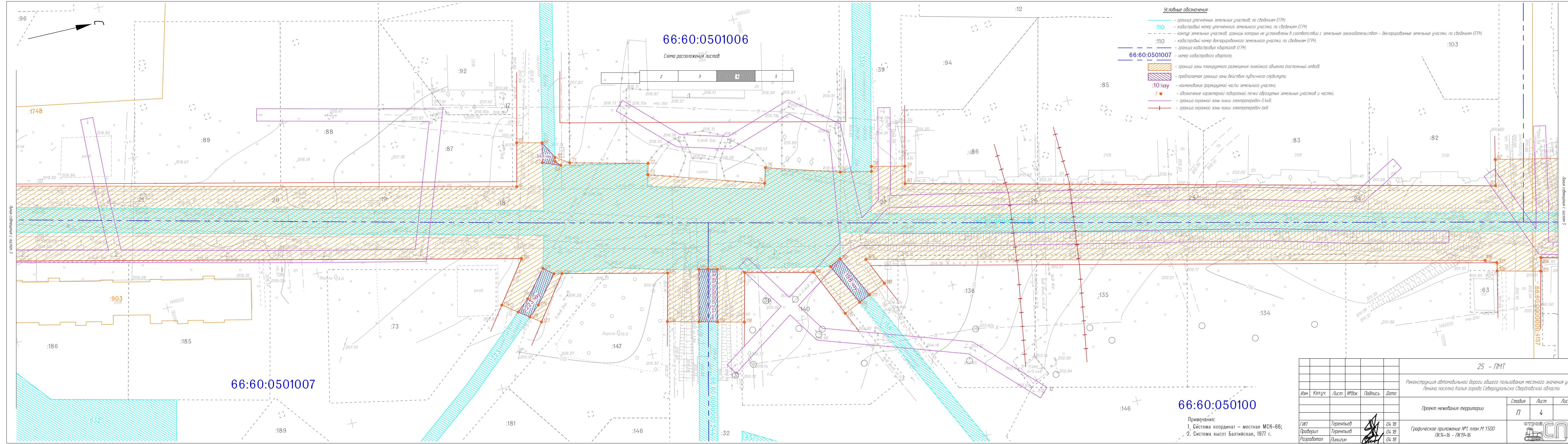
25 — ПМТ					
Реконструкция автомобильной дороги общего пользования местного значения улицы Ленина поселка Калья города Североуральска Свердловской области					
Изм	Кол.уч.	Лист	№ док	Подпись	Дата
Проект межевания территории					
		Лист	Листов		
		П	2		
ГИП	Терентьев				04.18
Проверил	Терентьев				04.18
Разработал	Пилигин				04.18
Графическое приложение №1, план М 1500 ПК4-16 — ПК9-16					



- Условные обозначения:**
- граница уточненных земельных участков, по сведениям ЕГРН,
 - :110 — кадастровый номер уточненного земельного участка, по сведениям ЕГРН,
 - - - контур земельных участков, границы которых не установлены в соответствии с земельным законодательством — декларированные земельные участки, по сведениям ЕГРН,
 - :110 — кадастровый номер декларированного земельного участка, по сведениям ЕГРН,
 - - - граница кадастровых кварталов ЕГРН,
 - 66:60:0501007 — номер кадастрового квартала,
 - ▨ — граница зоны планируемого размещения линейного объекта (постоянный отвод),
 - ▨ — предлагаемая граница зоны действия публичного сервитута,
 - :10 ЧЗУ — наименование формируемой части земельного участка,
 - — обозначение характерной опорной точки образующих земельных участков и частей,
 - граница охранной зоны линии электропередач 0,4кВ,
 - + — граница охранной зоны линии электропередач 6кВ.

Примечания:
 1. Система координат — местная МСК-66;
 2. Система высот Балтийская, 1977 г.

25 — ПМТ					
Реконструкция автомобильной дороги общего пользования местного значения улицы Ленина поселка Каляя города Североуральска Свердловской области					
Изм	Кол.уч.	Лист	№ док.	Подпись	Дата
Проект межевания территории					Листов
П					3
ГИП	Терентьев			04.18	Графическое приложение №1, план М 1500 ПК9-16 — ПК14-16
Проверил	Терентьев			04.18	
Разработал	Гинзбург			04.18	
Формат А4x5					



- Условные обозначения:**
- граница уточненных земельных участков, по сведениям ЕГРН;
 - кадастровый номер уточненного земельного участка, по сведениям ЕГРН;
 - контур земельных участков, границы которых не установлены в соответствии с земельным законодательством - декларированные земельные участки, по сведениям ЕГРН;
 - кадастровый номер декларированного земельного участка, по сведениям ЕГРН;
 - граница кадастровых кварталов ЕГРН;
 - номер кадастрового квартала;
 - граница зоны планируемого размещения линейного объекта (постоянный отвод);
 - предлагаемая граница зоны действия публичного сервитута;
 - наименование формируемой части земельного участка;
 - - обозначение характерной поворотной точки образующих земельных участков и частей;
 - - граница охранной зоны линии электропередач 0,4кВ;
 - - граница охранной зоны линии электропередач 6кВ;

66:60:050100

66:60:0501007

Примечания:
 1. Система координат - местная МСК-66;
 2. Система высот Балтийская, 1977 г.

25 - ПМТ				
Реконструкция автомобильной дороги общего пользования местного значения улицы Ленина поселка Калья города Североуральска Свердловской области				
Проект межевания территории		Стадия	Лист	Листов
		П	4	
Изм	Колуч	Лист	№ док	Подпись
Г/ИП	Терентьев			04.18
Проверил	Терентьев			04.18
Разработал	Пилигин			04.18
Графическое приложение №1, план М 1:500 ПК14-16 - ПК19-16				

66:60:0501001

66:60:0501003

66:60:0501005

Условные обозначения:

- граница уточнённых земельных участков, по сведениям ЕГРН;
- кадастровый номер уточнённого земельного участка, по сведениям ЕГРН;
- контур земельных участков, границы которых не установлены в соответствии с земельным законодательством - декларированные земельные участки, по сведениям ЕГРН;
- кадастровый номер декларированного земельного участка, по сведениям ЕГРН;
- граница кадастрового квартала ЕГРН;
- номер кадастрового квартала;
- граница зоны планируемого размещения линейного объекта (постоянный отвод);
- предлагаемая граница зоны действия публичного сервитута;
- наименование формируемой части земельного участка;
- обозначение характерной поворотной точки образующих земельных участков и частей;
- граница охранной зоны линии электропередач 0,4 кВ;
- граница охранной зоны линии электропередач 6 кВ

Схема расположения листов



31

- Примечания:
1. Система координат – местная МСК-66;
 2. Система высот Балтийская. 1977 г.

					25 – ПМТ			
					Реконструкция автомобильной дороги общего пользования местного значения улицы Ленина поселка Каляя города Североуральска Свердловской области			
Изм	Кол.уч.	Лист	№ док.	Подпись	Дата			
Проект межевания территории						Студия	Лист	Листов
						П	5	
Графическое приложение №1, план М 1500 ПК 19-16 – ПК 25-58								
ГИП		Терентьев		04.18				
Проверил		Терентьев		04.18				
Разработал		Плигин		04.18				