

Российская Федерация  
Свердловская область, г. Екатеринбург  
ООО "АС КВАДРАТ"  
Свидетельство № МРП-1081-2017-6671426655-01 от  
30.06.2017

Проект внесения изменений в проект планировки и межевания территории  
квартала в границах улиц Каржавина - Буденного - Шахтерская - Ватутина -  
Циолковского в городе Североуральске

ПРОЕКТ МЕЖЕВАНИЯ ТЕРРИТОРИИ  
МАТЕРИАЛЫ ПО ОБОСНОВАНИЮ ПРОЕКТА  
ОСНОВНАЯ ЧАСТЬ

Шифр: 07/19-ПМТ

Российская Федерация  
Свердловская область, г. Екатеринбург  
ООО "АС КВАДРАТ"  
Свидетельство № МРП-1081-2017-6671426655-01 от  
30.06.2017

Проект внесения изменений в проект планировки и межевания территории  
квартала в границах улиц Каржавина - Буденного - Шахтерская - Ватутина -  
Циолковского в городе Североуральске

ПРОЕКТ МЕЖЕВАНИЯ ТЕРРИТОРИИ  
МАТЕРИАЛЫ ПО ОБОСНОВАНИЮ ПРОЕКТА  
ОСНОВНАЯ ЧАСТЬ

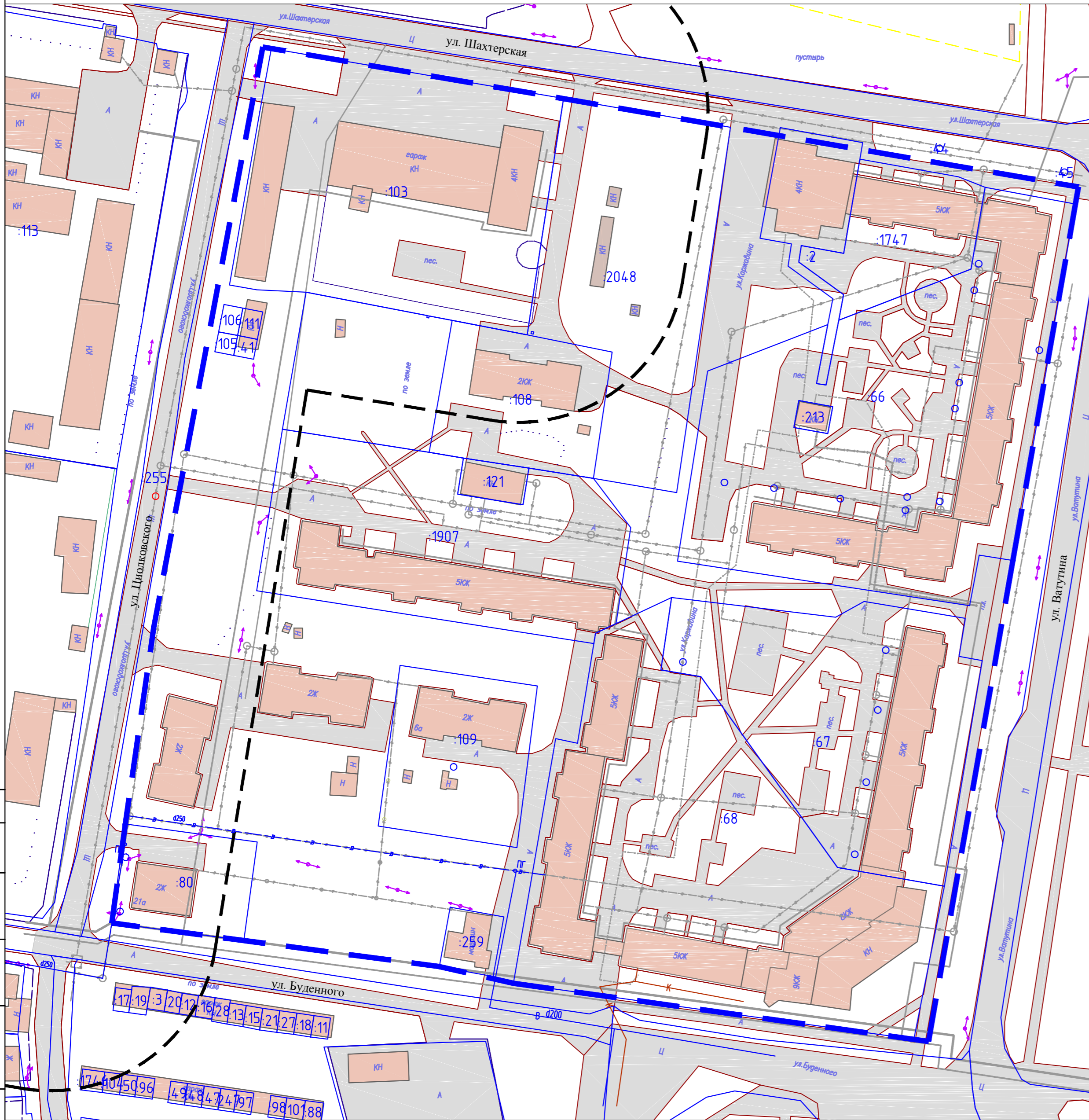
Шифр: 07/19-ПМТ

Директор ООО "АС КВАДРАТ



Усцов М. Н.

ПЛАН ФАКТИЧЕСКОГО ИСПОЛЬЗОВАНИЯ ТЕРРИТОРИИ  
М 1:1 000



УСЛОВНЫЕ ОБОЗНАЧЕНИЯ

ГРАНИЦЫ

- Граница внесения изменений в проект межевания
- Границы существующих земельных участков под все виды строительства и благоустройства
- Кадастровый номер участка

ЗДАНИЯ И СООРУЖЕНИЯ

- КЖ Жилые здания, капитальные
- Н Нежилые здания

ТРАНСПОРТНАЯ ИНФРАСТРУКТУРА

- Улично-дорожная сеть с грунтовым типом покрытия
- Улично-дорожная сеть с капитальным типом покрытия

ОБЪЕКТЫ ИНЖЕНЕРНОЙ ИНФРАСТРУКТУРЫ

- МЕСТНОГО ЗНАЧЕНИЯ
- ВОДОСНАБЖЕНИЯ
- Водопровод хозяйственно-питьевой

ВОДООТВЕДЕНИЕ

- Канализация

ТЕПЛОСНАБЖЕНИЕ

- Теплотрасса

ЭЛЕКТРОСНАБЖЕНИЯ

- Линии электропередач 10 кВ
- Линии электропередачи 0,4 кВ

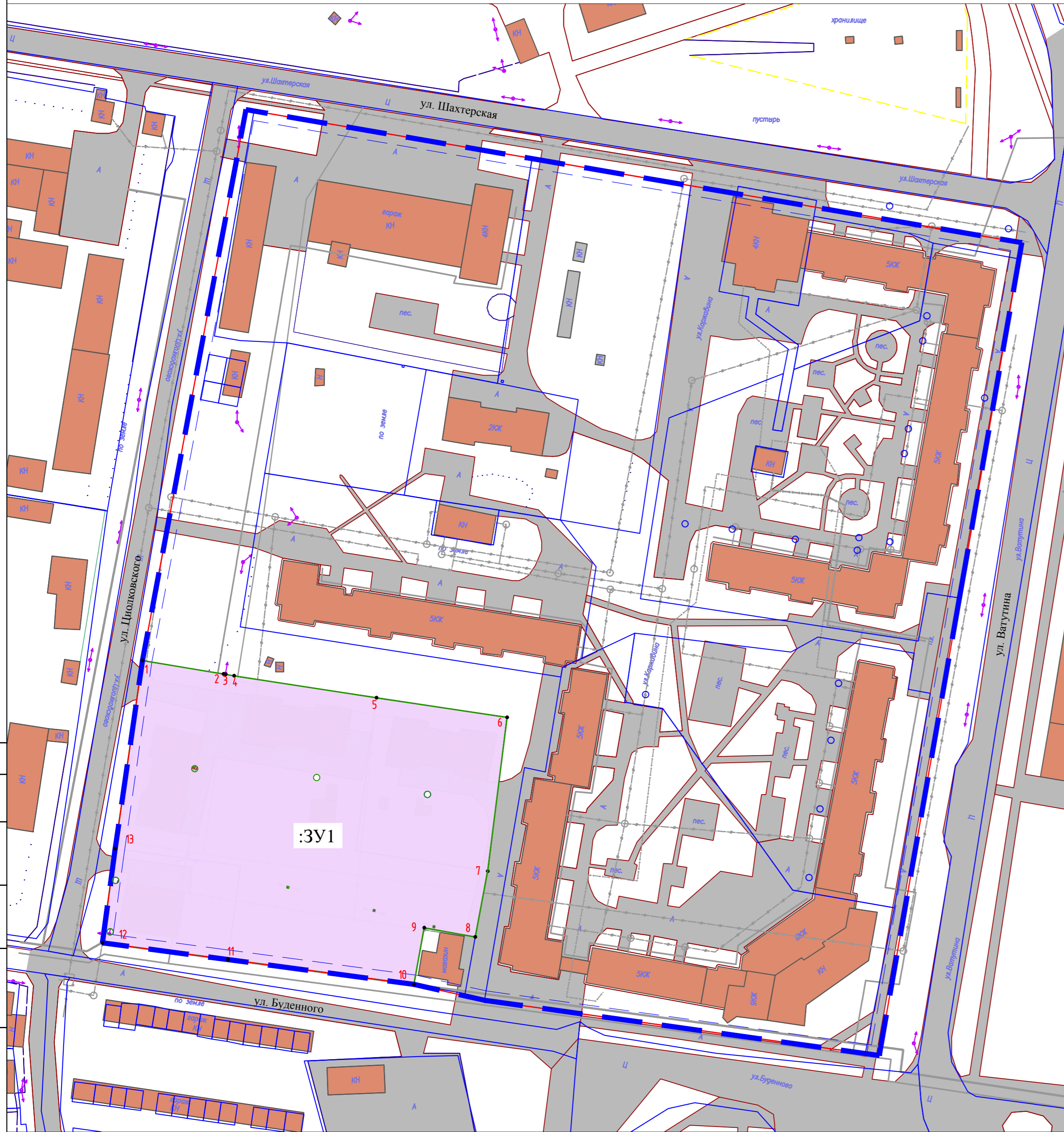
ГРАНИЦЫ ЗОН С ОСОБЫМИ УСЛОВИЯМИ ИСПОЛЬЗОВАНИЯ ТЕРРИТОРИИ

- СЗЗ промышленных и коммунальных объектов






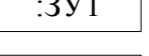

Согласовано
Взам. инв. №
Подп. и дата
Инв. № подл.

							07/19-ПМТ-ОЧ				
							Проект внесения изменений в проект планировки и межевания территории квартала в границах улиц Каржавина - Буденного - Шахтерская - Ватутина - Цюлковского городе Североуральске				
Изм.	Кол. уч.	Лист	№ док.	Подп.	Дата	Проект межевания территории		Стадия	Лист	Листов	
						Материалы по обоснованию		ПП	1		
							План фактического использования территории		ООО "Архитектурная студия КВАДРАТ"		
							М 1:1 000				
Разработал	Лебништейн										
Проверил	Усцов										


ЧЕРТЕЖ МЕЖЕВАНИЯ ТЕРРИТОРИИ  
М 1:1 000



УСЛОВНЫЕ ОБОЗНАЧЕНИЯ  
ГРАНИЦЫ

-  Граница внесения изменений в проект межевания
-  Красные линии, утвержденные проектом планировки  
Границы элементов планировочной структуры
-  Линия отступа от красных линий в целях определения места допустимого размещения зданий, строений, сооружений
-  Границы земельных участков на кадастровом плане территории
-  Границы образуемых земельных участков
-  Условный номер проектируемого земельного участка
-  Поворотная точка проектируемого земельного участка

ТРАНСПОРТНАЯ ИНФРАСТРУКТУРА

-  Улично-дорожная сеть

Согласовано	
Взам. инв. №	
Подп. и дата	
Инв. № подл.	

						07/19-ПМТ-УЧ				
						Проект внесения изменений в проект планировки и межевания территории квартала в границах улиц Каржавина - Буденного - Шахтерская - Ватутина - Циолковского городе Североуральске				
Изм.	Кол. уч.	Лист	№ док.	Подп.	Дата	Проект межевания территории		Стадия	Лист	Листов
						Основная часть		ПП	1	
Разработал Лебништейн						Чертеж межевания территории		ООО "Архитектурная студия КВАДРАТ"		
Проверил Усцов						М 1:1 000				
								Формат А2		